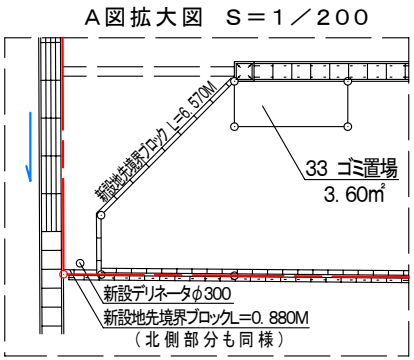
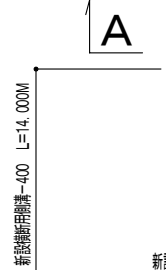
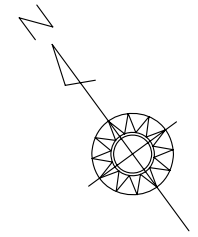
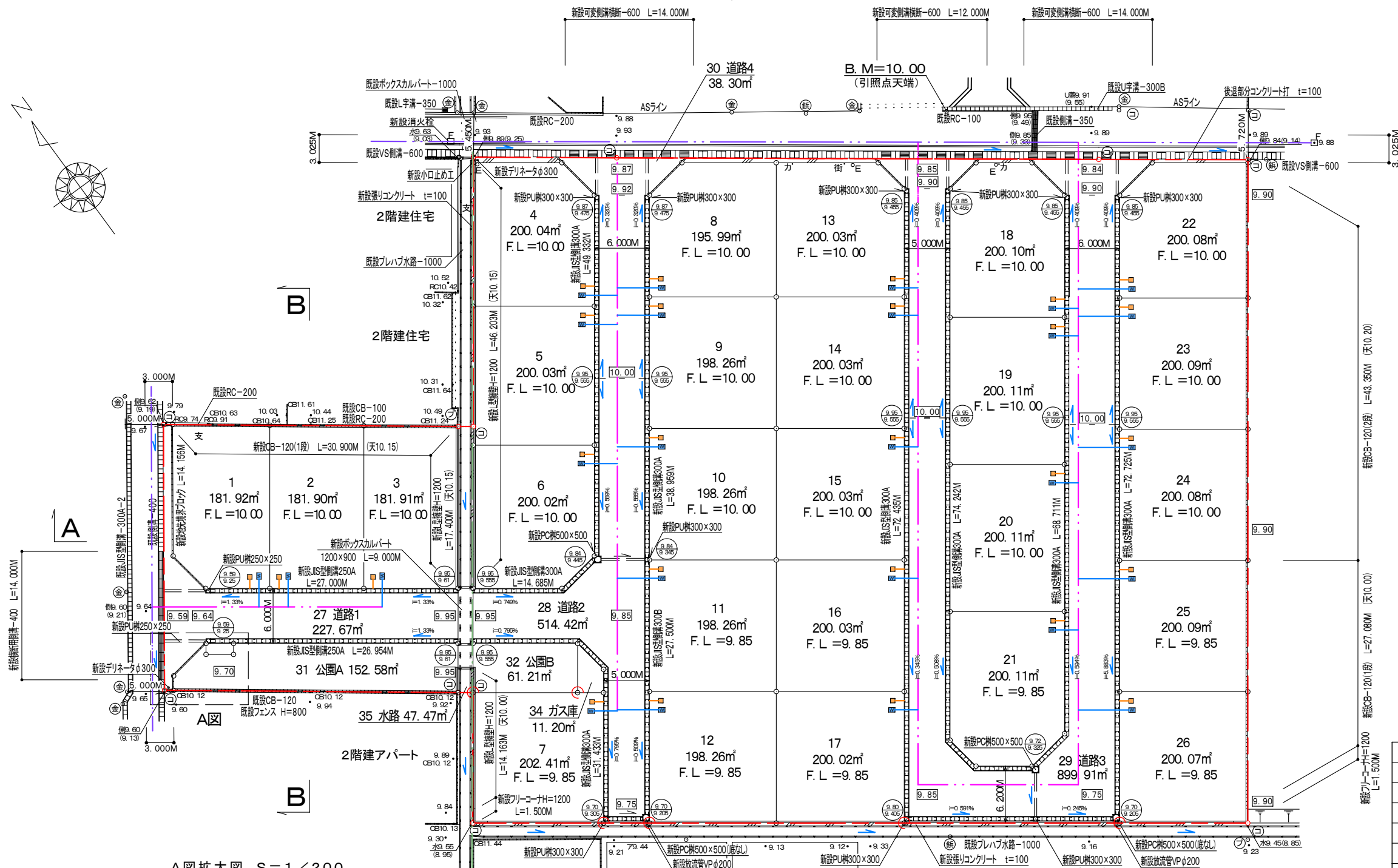


排水・給水計画平面図 S=1:500



凡例

10.30	計画地盤高
○	上段:天端 下段:底
■	新設宅地樹
—	新設給水管 φ20
—	新設配水管 φ50
—	既設配水管 φ25
—	既設配水管 φ100
○	緑切り

※ 汚水は合併処理とする

筆界点	境界標の種類
⊙	金属プレート
⊚	コンクリート杭
⊗	プラスチック杭
⊕	鉄杭

E	電柱
支	支線
カ	カーブミラー
F	消火栓
V	制水弁
街	街灯

※ 樹と樹(側溝)の間はすべて「横断暗渠-250」を使用  
 ※ 角切部分は、すべて「地先ブロック」とする  
 ※ JIS型側溝は、5mに1カ所グレーチング蓋設置  
 ※ 既設道路内にある電柱・カーブミラー・街路灯はすべて宅地内に移設

鈴鹿市東磯山一丁目開発許可申請図面		設計図書 Pro. NO. 1113
排水・給水計画平面図		図面番号 Y.K-6-1/11
		縮尺 1:500
検図	担当	製図
		設計年月日 H. 20. 8. 5
鈴鹿市神戸本多町708番地 行政書士 田中常保		